



Servicio
Meteorológico
Nacional
Argentina



Breves del Clima

Diciembre 2021



Eventos destacados

Eventos meteorológicos destacados y valores diarios extremos registrados en diciembre 2021



46.0°C en Rivadavia el 30/12



-1.1°C en Bariloche el 2/12



87.0 mm en Orán el 22/12

Records diarios (1961-2020)

Temperatura máxima más alta (°C)

Rivadavia (46.0°C el 30/12)

Ezeiza (41.1°C el 29/12)

San Miguel (39.6°C el 29/12)

El Bolsón (37.3°C el 6/12)

Perito Moreno (32.0°C el 22/12)

Temperatura máxima más baja (°C)

Coronel Suárez (12.8°C el 4/12)

Pigüé (12.2°C el 4/12)

Coronel Pringles (14.3°C el 4/12)

Precipitación diaria más alta (mm)

Puerto Santa Cruz (38 mm el 11/12)

Ola de Calor.

Centro y norte del país. 17 - 31/12: En la segunda mitad de diciembre se dieron las condiciones propicias para que se desarrollen eventos de ola de calor en una extensa área del país. [Link al informe 1 acá.](#) [Link al informe 2 acá.](#)

Sequía:

Noreste del país. Zona cordillerana de Patagonia
Precipitaciones muy por debajo de lo normal en combinación con altas temperaturas acentuó las condiciones de sequía sobre la región del NEA y Patagonia.

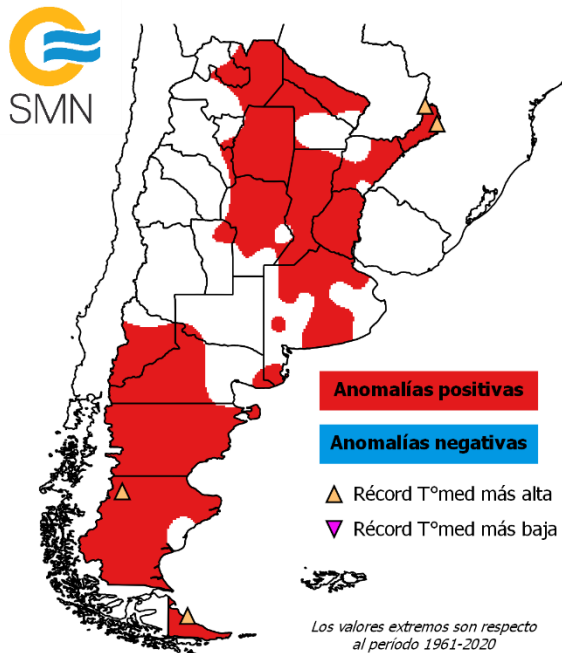
Lluvias y tormentas fuertes.

La Pampa, sur de Buenos Aires, Mendoza, norte de Salta:
Algunos eventos de lluvias y/o tormentas de variada intensidad afectaron a estas zonas del país a lo largo del mes, destacándose los registrados durante los primeros días en *General Pico (71 mm el día 2)*, *Santa Rosa* y *Cnel. Pringles (66 mm en el día 2)*, *San Rafael (51 mm el día 8)*, entre otros.

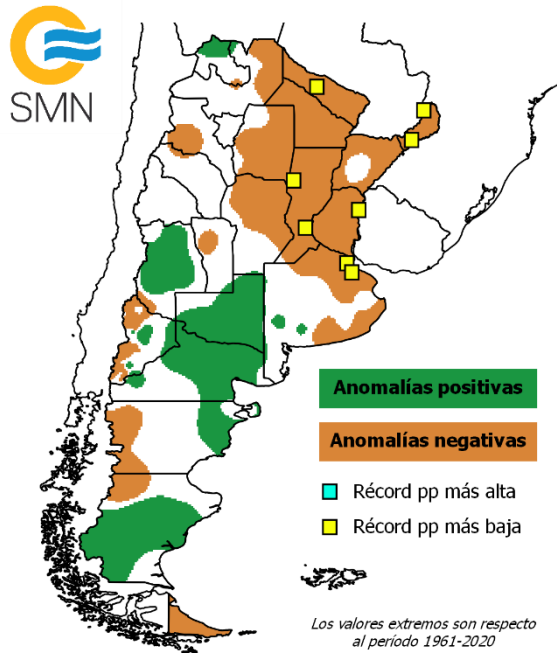
BREVES DEL CLIMA | Diciembre 2021

Principales anomalías mensuales

Temperatura media - diciembre 2021



Precipitación - diciembre 2021



Las áreas sombreadas corresponden a las zonas del país en donde tuvieron lugar las principales anomalías positivas y negativas de precipitación (derecha) y temperatura media (izquierda) a nivel mensual.

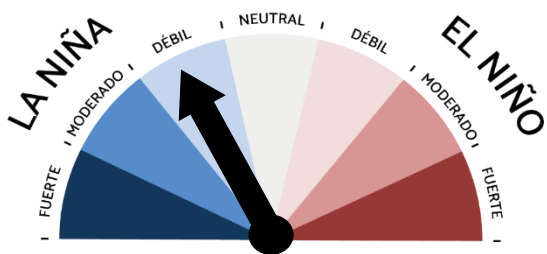
- La **temperatura media** presentó anomalías positivas significativas en casi toda la Patagonia, norte, noreste y centro-este del país.
- La **precipitación** presentó déficit importante en todo el norte y noreste de Argentina, y el norte y sudeste de la provincia de Buenos Aires con varias localidades marcando su récord mensual. Los excesos significativos se presentaron hacia el centro-oeste del país y parte de Patagonia. (Las áreas sombreadas representan un déficit o exceso superior al 40% del total normal mensual).

[Más información AQUÍ](#)

BREVES DEL CLIMA | Diciembre 2021

El Niño/ La Niña

Estado actual :



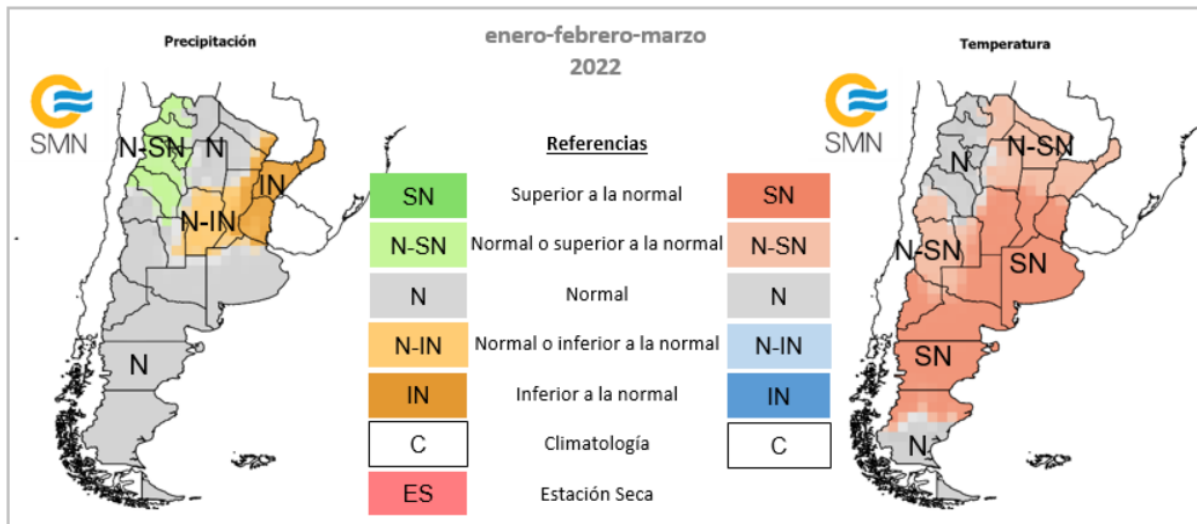
Pronóstico:

Se espera una alta probabilidad a que la fase fría del fenómeno ENOS se mantenga durante el próximo trimestre. Este evento se mantendría activo hasta fines del verano o inicios del otoño austral.

[Más información AQUÍ](#)

Pronóstico climático trimestral

El pronóstico de consenso para ene-feb-mar 2022 indica, en resumen, lo siguiente:



[Más información AQUÍ](#)



Ministerio de Defensa
Argentina

Dorrego 4019 (C1425GBE) Buenos Aires . Argentina
Tel: (+54 11) 5167-6767. smn@smn.gov.ar

www.smn.gov.ar

